





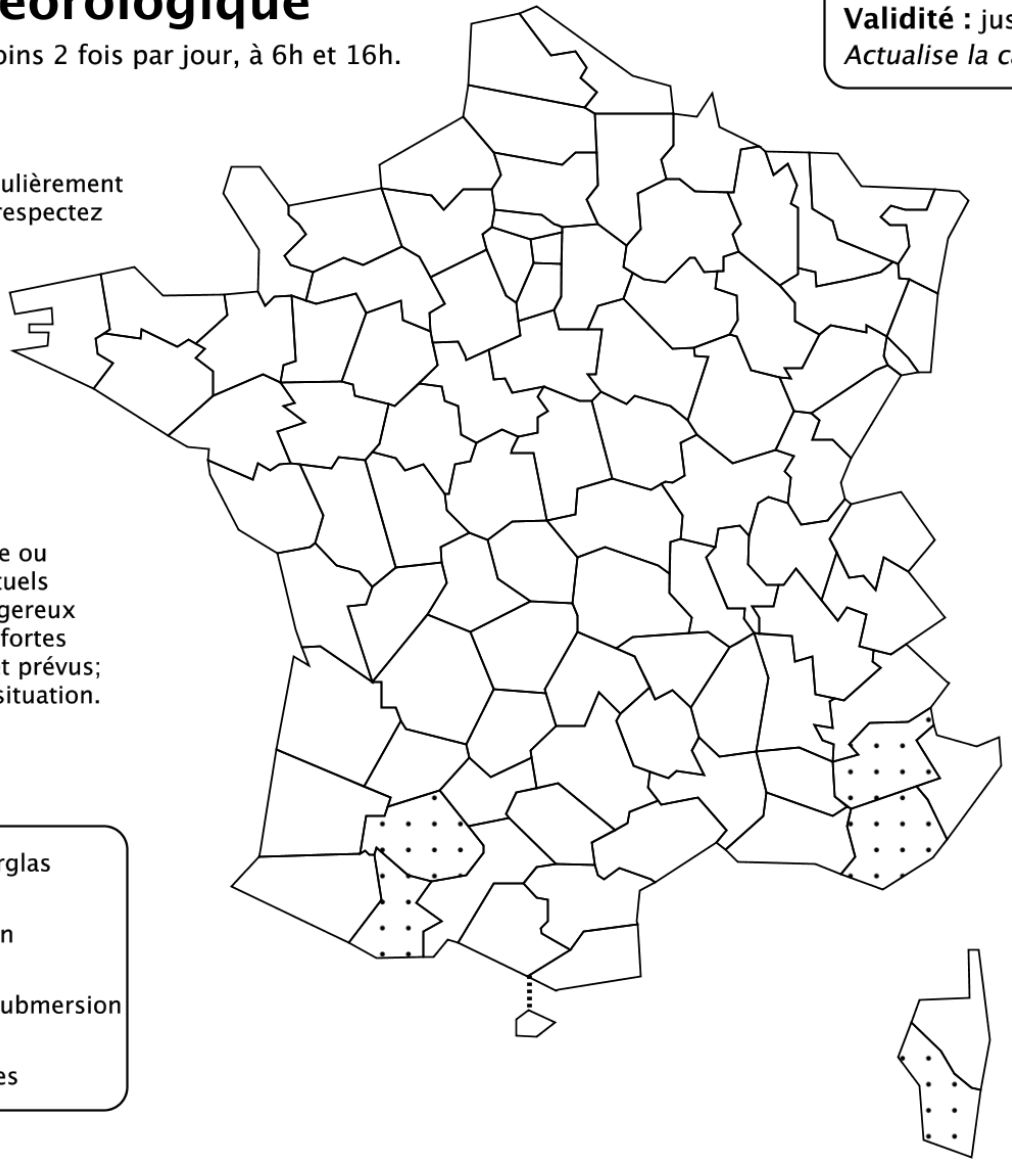









Vigilance météorologique

La carte est actualisée au moins 2 fois par jour, à 6h et 16h.

Diffusion : le lundi 27 mai 2019 à 10h02
Validité : jusqu'au mardi 28 mai 2019 à 06h00
Actualise la carte du lundi 27 mai 2019 à 06h00

-  **Une vigilance absolue s'impose** des phénomènes dangereux d'intensité exceptionnelle sont prévus; tenez-vous régulièrement au courant de l'évolution de la situation et respectez impérativement les consignes de sécurité émises par les pouvoirs publics.
-  **Soyez très vigilant**, des phénomènes dangereux sont prévus; tenez-vous au courant de l'évolution de la situation et suivez les conseils de sécurité émis par les pouvoirs publics.
-  **Soyez attentif** si vous pratiquez des activités sensibles au risque météorologique ou exposées aux crues; des phénomènes habituels dans la région mais occasionnellement dangereux (ex : mistral, orage d'été, montée des eaux, fortes vagues submergeant le littoral) sont en effet prévus; tenez-vous au courant de l'évolution de la situation.
-  **Pas de vigilance particulière.**



	Vent violent		Neige-verglas
	Pluie-Inondation		Inondation
	Orages		Vagues-submersion
			Avalanches

5 départements en Jaune

Les **vigilances pluie-inondation et inondation** sont élaborées avec le réseau Vigicrues du **Ministère de la transition écologique et solidaire**